

Turkmenistan

Statistisches Länderprofil



Ausgabe 01/2024

Erschienen am 19. Januar 2024

Ihr Kontakt zu uns:
www.destatis.de/kontakt
Telefon: +49 611 75 2405

Inhaltsverzeichnis

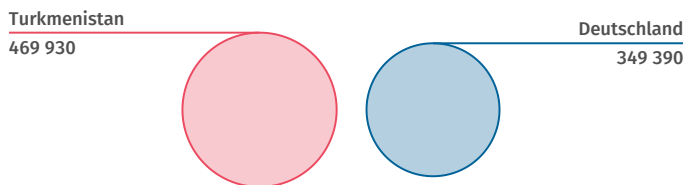
Allgemeines	3
Wirtschaft und Finanzen	3
Bevölkerung	5
Gesundheit	6
Bildung	6
Arbeitsmarkt	6
Lebensbedingungen	8
Produktion	8
Land- und Forstwirtschaft	8
Außenhandel	9
Verkehr	11
Umwelt und Energie	11
Wissenschaft, Forschung, Technologie	12
Quellen	12



Allgemeines

Hauptstadt Asgabat	Amtssprache Turkmenisch	Wahrung Turkmenistan Manat
------------------------------	-----------------------------------	---------------------------------------

Landflache im Vergleich zu Deutschland km²



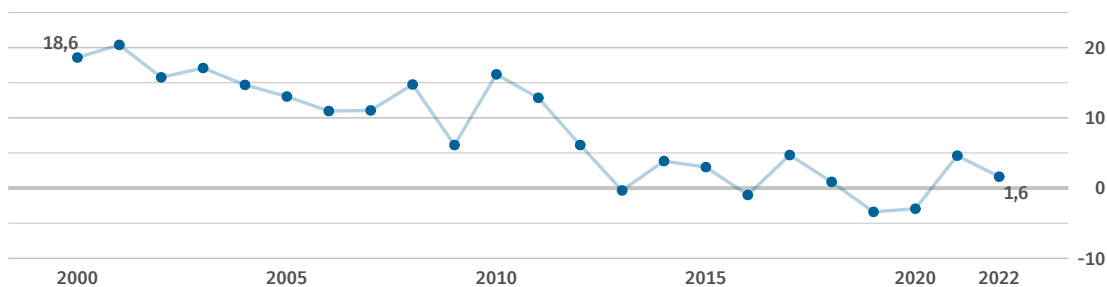
Quelle: WB-WDI



Wirtschaft und Finanzen

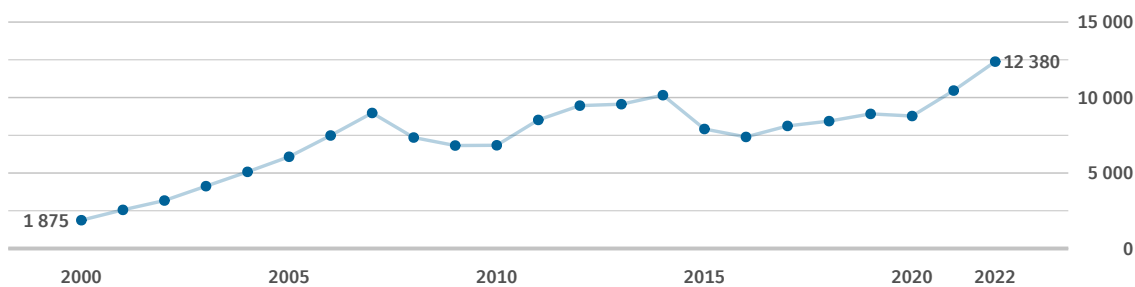
Bruttoinlandsprodukt insgesamt Mrd. US\$ 77 (2022) Quelle: IMF-WEO	Bruttoinlandsprodukt, reale Veranderung % seit 2000 +391 (2022) Quelle: IMF-WEO*	Bruttoinlandsprodukt je Einwohner/-in US\$ 12 380 (2022) Quelle: IMF-WEO	Bruttoinlandsprodukt je Einwohner/-in internat. US\$ 19 028 (2022) Quelle: IMF-WEO
--	---	--	--

Bruttoinlandsprodukt, reale Veranderung % zum Vorjahr



Quelle: IMF-WEO

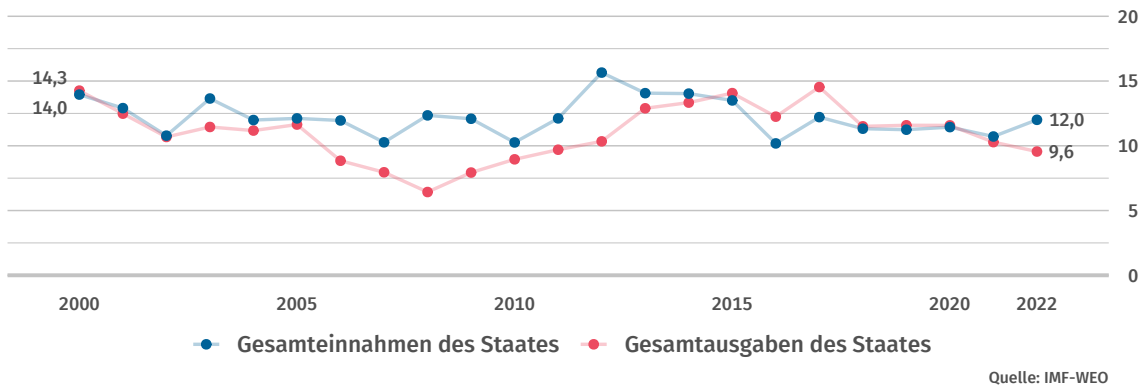
Bruttoinlandsprodukt je Einwohner/-in US\$



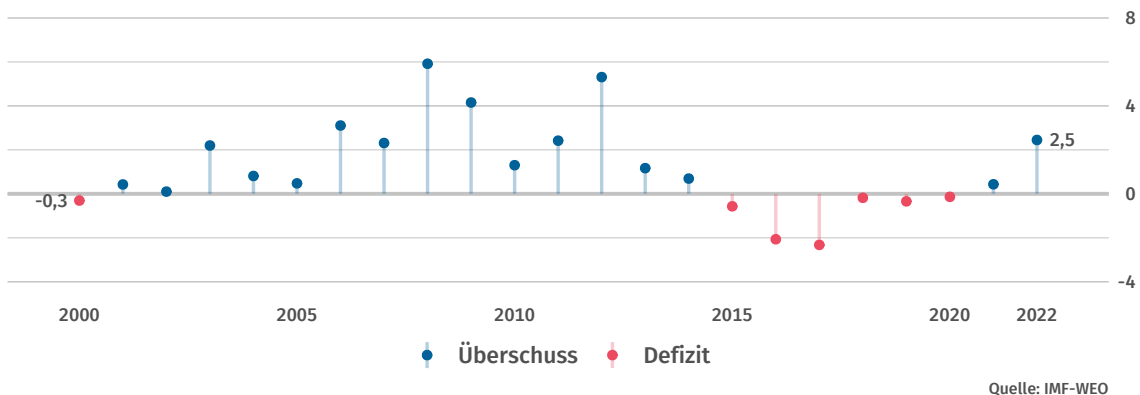
Quelle: IMF-WEO

<p>Inflationsrate (Veränderungsrate des Verbraucherpreisindex) % gegenüber Vorjahr Keine Daten Quelle: IMF-IFS</p>	<p>Bruttoschuldenstand des Staates % des BIP 5,8 (2022) Quelle: IMF-WEO</p>	<p>Finanzierungssaldo des Staates % des BIP +2,5 (2022) Quelle: IMF-WEO</p>
---	--	--

Einnahmen und Ausgaben des Staates % des BIP



Finanzierungssaldo des Staates % des BIP

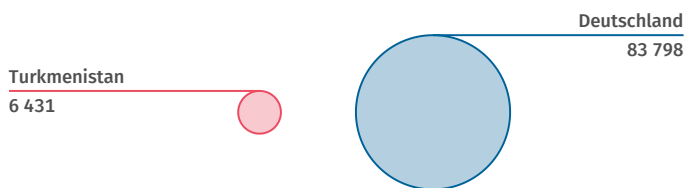


<p>Bestand an Direktinvestitionen des Auslands Mrd. US\$ 41,537 (2022) Quelle: UNCTAD</p>	<p>Bestand an Direktinvestitionen im Ausland Mrd. US\$ Keine Daten Quelle: UNCTAD</p>	<p>Nettozufluss: Direktinvestitionen des Auslands Mrd. US\$ 0,936 (2022) Quelle: UNCTAD</p>	<p>Nettoabfluss: Direktinvestitionen im Ausland Mrd. US\$ Keine Daten Quelle: UNCTAD</p>
--	--	--	---

 **Bevölkerung**

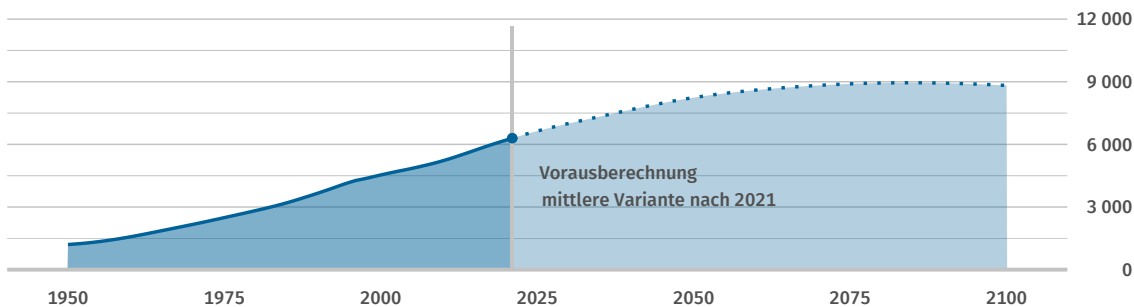
Bevölkerung insgesamt 1 000 6 431 (2022) Quelle: WB-WDI	Bevölkerungsdichte Einwohner/-innen je km ² 13 (2021) Quelle: WB-WDI	Lebenserwartung bei Geburt (Frauen) Jahre 72,7 (2021) Quelle: WB-WDI	Lebenserwartung bei Geburt (Männer) Jahre 65,9 (2021) Quelle: WB-WDI
--	--	---	---

Bevölkerung im Vergleich zu Deutschland 2022
1 000



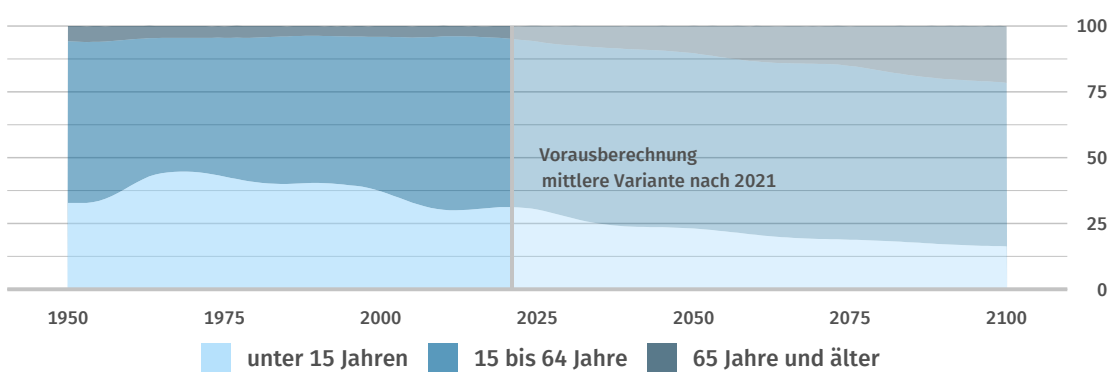
Quelle: WB-WDI

Bevölkerungsentwicklung
1 000



Quelle: UN POP

Bevölkerungsentwicklung nach Altersgruppe
Anteile in %



Quelle: UN POP



Gesundheit

Praktizierende Ärztinnen und Ärzte je 1 000 Einwohner/-innen 2,2 (2014) Quelle: WHO	Krankenhaus- betten je 1 000 Einwohner/-innen 4,0 (2014) Quelle: WHO	Anteil der Erwachsenen mit erhöhtem Blutdruck % 25,4 (2015) Quelle: WHO	Anteil der Erwachsenen mit Adipositas % 18,6 (2016) Quelle: WHO
---	--	---	---



Bildung

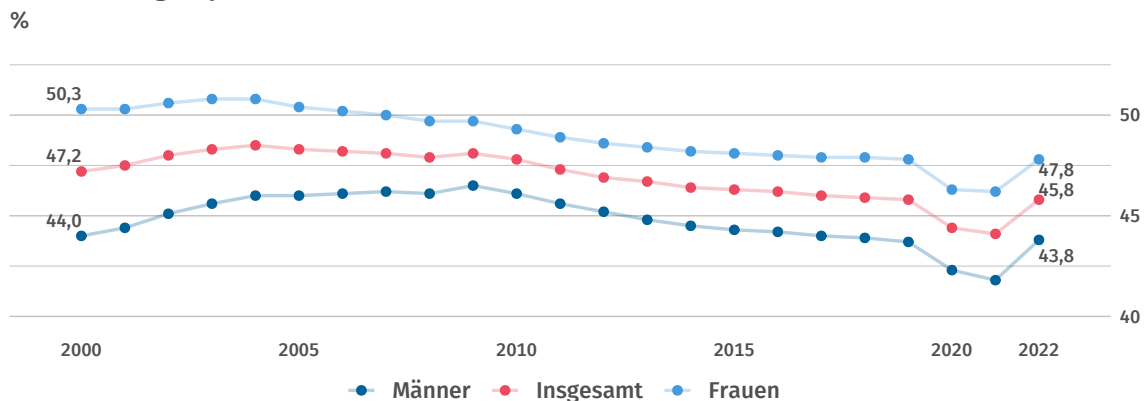
Öffentliche Gesamtausgaben für Bildung % des BIP 3,1 (2019) Quelle: UNESCO	Schüler/-innen je Lehrkraft (Primarstufe) Anzahl 25,9 (2020) Quelle: UNESCO	Schüler/-innen je Lehrkraft (Sekundarstufe) Anzahl 9,6 (2020) Quelle: UNESCO	Studierende (tertiärer Bildungssektor) je 100 000 Einwohner/-innen 1 109 (2019) Quelle: UNESCO*
---	--	---	--



Arbeitsmarkt

Erwerbstätigenquote (15 Jahre und älter) % 45,8 (2022) Quelle: ILOSTAT	Erwerbspersonen (15 Jahre und älter) 1 000 2 117 (2022) Quelle: ILOSTAT	Erwerbsquote (15 Jahre und älter) % 47,8 (2022) Quelle: ILOSTAT	Selbstständigenquote (15 Jahre und älter) % 32,0 (2022) Quelle: ILOSTAT
--	---	---	---

Erwerbstätigenquote (15 Jahre und älter)



Quelle: ILOSTAT

Erwerbstätige und Bruttowertschöpfung nach Sektoren 2021

%

Erwerbstätige



Bruttowertschöpfung



Land- und Forstwirtschaft, Fischerei Produzierendes Gewerbe Dienstleistungen

Quelle Erwerbstätige: ILOSTAT
Quelle Bruttowertschöpfung: UNSD

Erwerbslosenquote (15 Jahre und älter)

%
4,1
(2022)

Quelle: ILOSTAT

Jugenderwerbslosenquote (15 bis 24 Jahre)

%
9,0
(2022)

Quelle: ILOSTAT

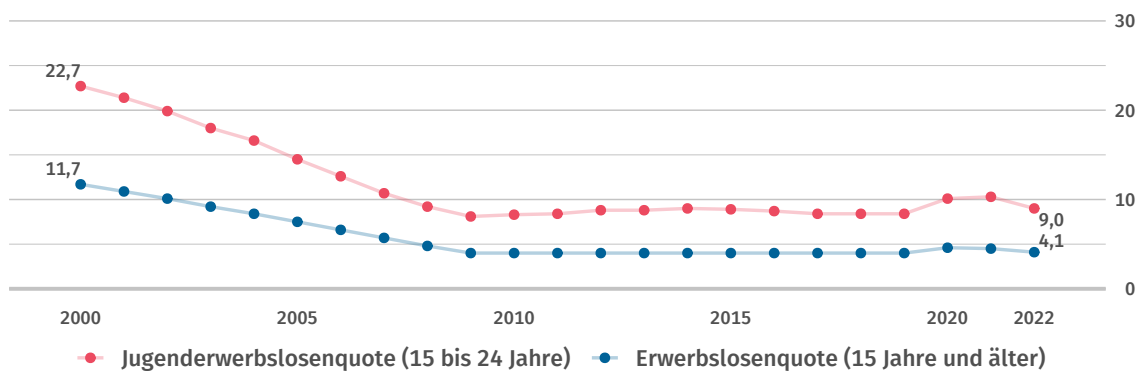
Langzeiterwerbslosenquote (15 Jahre und älter)

% der Erwerbslosen
Keine Daten

Quelle: ILOSTAT

Erwerbslosenquote und Jugenderwerbslosenquote

%



Quelle: ILOSTAT



Lebensbedingungen

Human Development Index (HDI)

Wert (0 gering bis 1 hoch)

0,745

(2021)

Quelle: UNDP

Human Development Index (HDI)

Rang (von 191 Staaten)

91

(2021)

Quelle: UNDP

Einkommensverteilung
Gini-Koeffizient

Wert (0 bis 100; 0=Gleichverteilung)

Keine Daten

Quelle: WB-WDI



Produktion

Index der industriellen Produktion

2010=100

Keine Daten

Quelle: IMF-IFS



Land- und Forstwirtschaft

Veränderung der
landwirt. Produktion

% seit 2000

+61

(2021)

Quelle: FAO*

Landwirtschaftlich
genutzte Fläche

% der Landfläche

72,0

(2021)

Quelle: FAO*

Bewaldete
Fläche

% der Landfläche

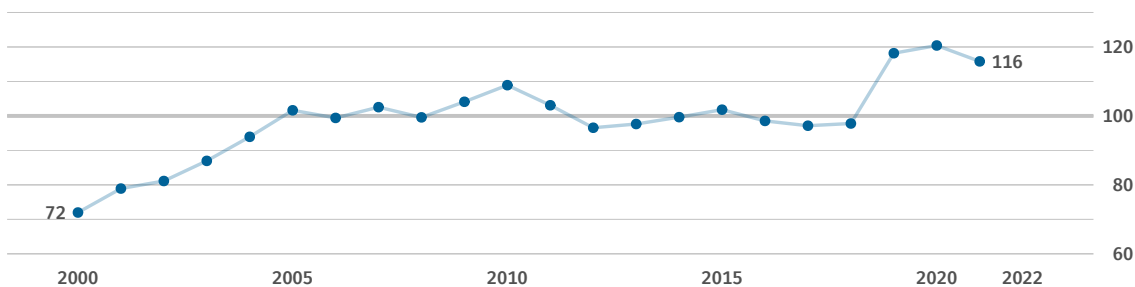
8,8

(2021)

Quelle: FAO*

Index der landwirtschaftlichen Produktion

2014 bis 2016 = 100

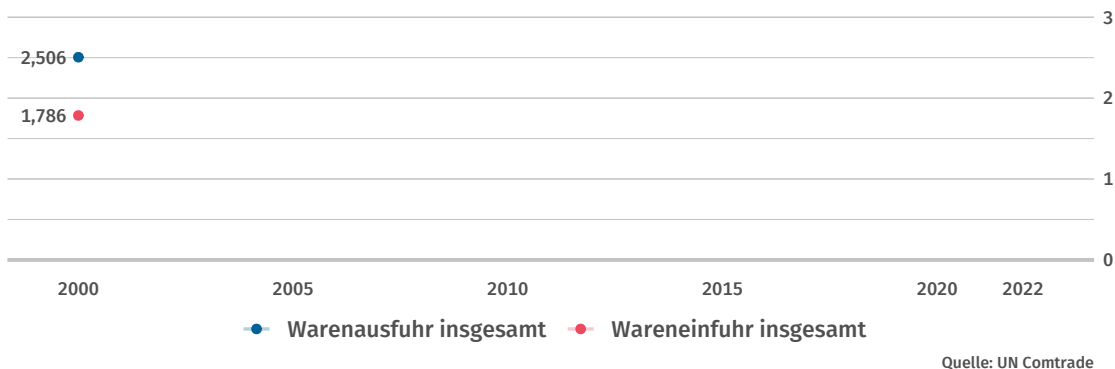


Quelle: FAO

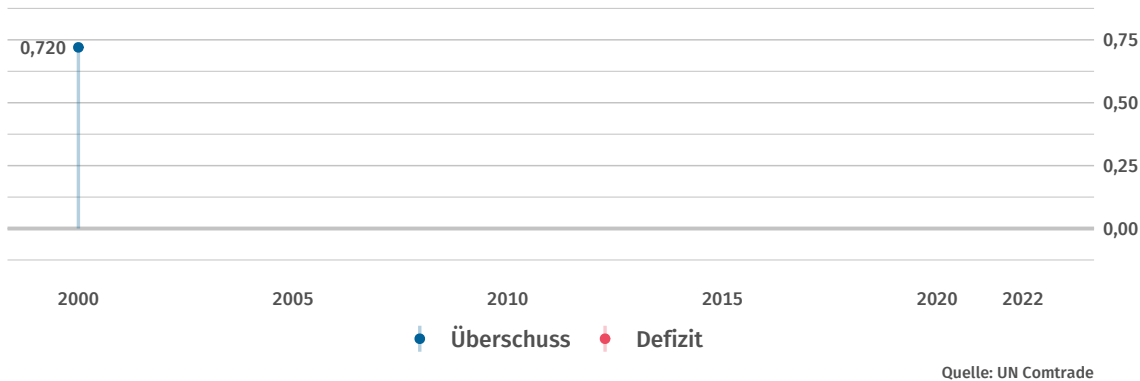
 **Außenhandel**

<p>Warenexporte Mrd. US\$ 2,506 (2000) Quelle: UN Comtrade</p>	<p>Warenimporte Mrd. US\$ 1,786 (2000) Quelle: UN Comtrade</p>	<p>Außenhandelsbilanz Mrd. US\$ +0,720 (2000) Quelle: UN Comtrade*</p>
---	---	---

Exporte und Importe
Mrd. US\$

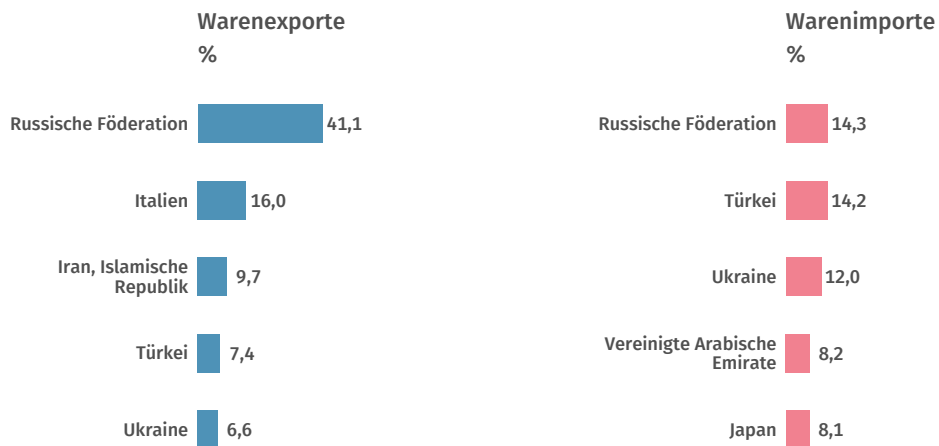


Außenhandelsbilanz
Mrd. US\$

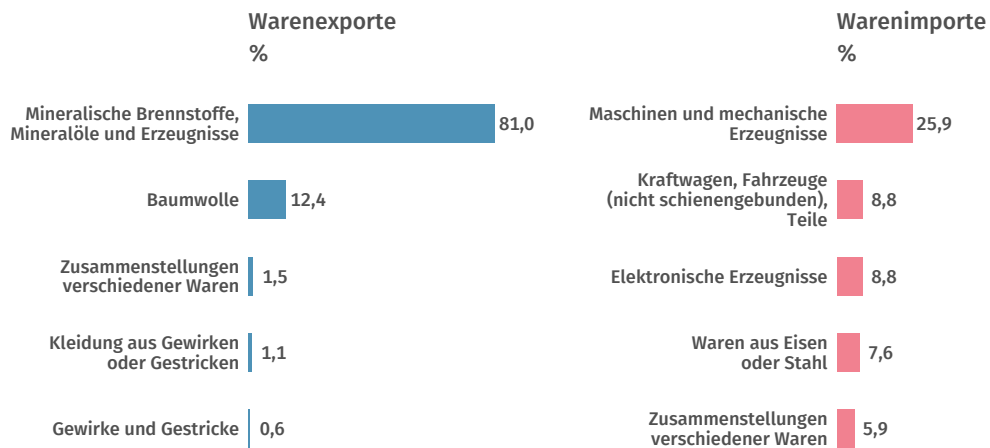


<p>Warenexporte nach Deutschland Mill. US\$ 3,5 (2000) Quelle: UN Comtrade</p>	<p>Warenexporte nach Deutschland % der Warenausfuhr insgesamt 0,1 (2000) Quelle: UN Comtrade*</p>	<p>Warenimporte aus Deutschland Mill. US\$ 52,6 (2000) Quelle: UN Comtrade</p>	<p>Warenimporte aus Deutschland % der Wareneinfuhr insg. 2,9 (2000) Quelle: UN Comtrade*</p>
---	--	---	---

Haupthandelspartner 2000



Hauptwarengruppen 2000



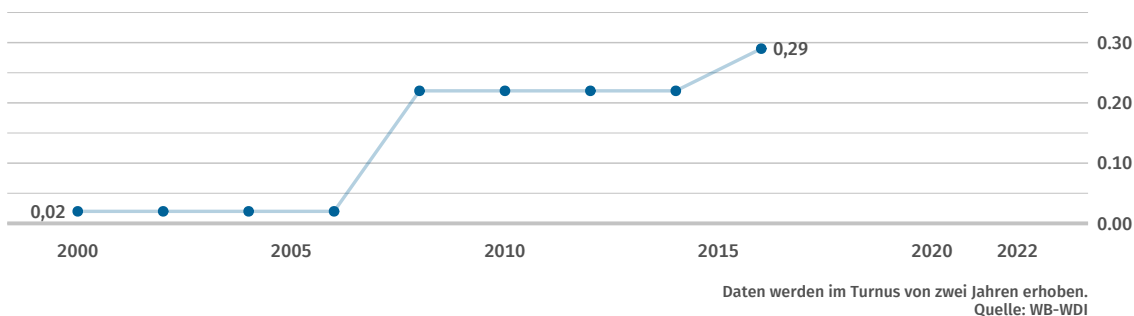
Quelle: UN Comtrade*

Klassifikation der Warengruppen: Harmonisiertes System zur Bezeichnung und Codierung der Waren (HS2).

 **Verkehr**

<p>Personenkraftwagen je 1 000 Einwohner/-innen</p> <p>Keine Daten</p> <p>Quelle: OICA*</p>	<p>Schiennetz km je 1 Mill. Einwohner/-innen</p> <p>1 266 (2018)</p> <p>Quelle: WB-WDI*</p>	<p>Flugpassagiere je 1 000 Einwohner/-innen</p> <p>102 (2021)</p> <p>Quelle: WB-WDI*</p>
---	---	--

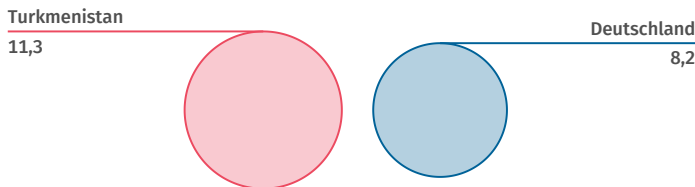
Benzinpreis an der Zapfsäule
US\$ je Liter



 **Umwelt und Energie**

<p>Kohlendioxid-emissionen Tonnen je Einwohner/-in</p> <p>11,3 (2022)</p> <p>Quelle: EDGAR</p>	<p>Primärenergie-verbrauch kg Rohöleinheiten je Einw.</p> <p>4 723 (2014)</p> <p>Quelle: WB-WDI</p>	<p>Bruttostrom-verbrauch kWh je Einwohner/-in</p> <p>2 586 (2014)</p> <p>Quelle: WB-WDI</p>	<p>Erneuerbare Energien % des Endenergieverbrauchs</p> <p>0,1 (2020)</p> <p>Quelle: WB-WDI</p>
--	---	---	--

Kohlendioxidemissionen im Vergleich zu Deutschland 2022
Tonnen je Einwohner/-in



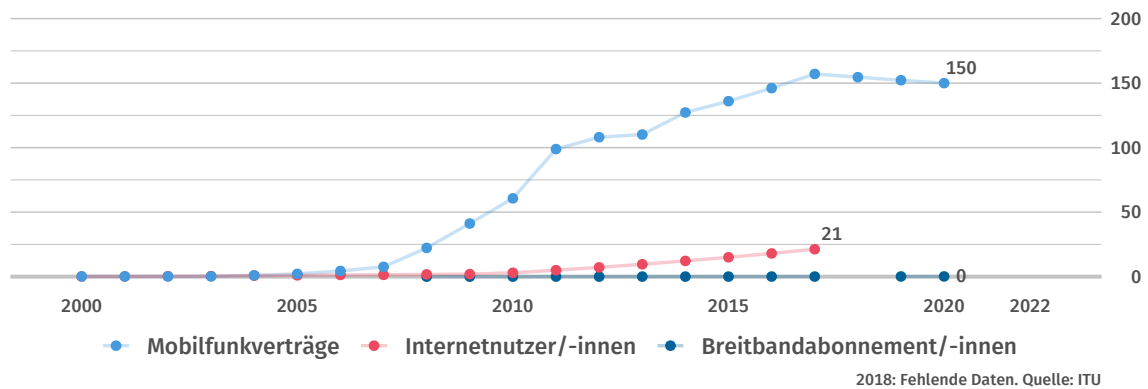
Quelle: EDGAR



Wissenschaft, Forschung, Technologie

Ausgaben für Forschung und Entwicklung % des BIP Keine Daten Quelle: UNESCO	Wissenschaftlerinnen und Wissenschaftler je 1 Mill. Einwohner/-innen Keine Daten Quelle: UNESCO	Inländische Patentanmeldungen je 1 Mill. Einwohner/-innen Keine Daten Quelle: WIPO
--	--	---

Verbreitung moderner Kommunikationstechnik je 100 Einwohner/-innen



Quellen

EDGAR	Emissions Database for Global Atmospheric Research, European Commission
FAO	United Nations, Food and Agricultural Organization
ILOSTAT	International Labour Organization, ILOSTAT - Database
IMF-IFS	International Monetary Fund, International Financial Statistics
IMF-WEO	International Monetary Fund, World Economic Outlook
ITU	United Nations, International Telecommunication Union
OICA	International Organization of Motor Vehicle Manufacturers
UN Comtrade	United Nations, Comtrade Database
UNCTAD	United Nations, Conference on Trade and Development
UNDP	United Nations Development Programme
UNESCO	United Nations, Educational, Scientific and Cultural Organization
UNPOP	United Nations, Population Division
UNSD	United Nations, Statistics Division
WB-WDI	World Bank, World Development Indicators
WHO	World Health Organization, Global Health Observatory
WIPO	World Intellectual Property Organization

* Eigene Berechnungen basierend auf der jeweiligen Originalquelle.

©nanoline icons by vuuuds + Caviar-Premium Icons by Neway Lau, CreativMarket / eigene Bearbeitung

Länderprofile zu allen Staaten weltweit unter: www.destatis.de/laenderprofile